

## ZAŁĄCZNIK 2. PRZEBIEG SZLAKU TEMATYCZNEGO TURYSTYKI POSTINDUSTRIALNEJ ŻELAZNE DOLINY WRAZ Z WYKAZEM NAJWAŻNIEJSZYCH ATRAKCJI TURYSTYCZNYCH

Szlak rozpoczyna się w gminie Końskie w miejscowości Sielpia Wielka przy **Muzeum Zagłębia Staropolskiego (1)**. Z Sielpi udajemy się do Końskich. Możemy to zrobić rowerem, poruszając się istniejącym już szlakiem Green Velo, bądź pieszo przez **Skałki Piekło** - istotną atrakcję przyrodniczą (2). Końskie są początkiem łączącej cały szlak linii kolejowej T25, w oparciu o którą turyści (w tym rowerzyści) będą mogli przemieszczać się pomiędzy poszczególnymi odcinkami szlaku i zwiedzać najważniejsze atrakcje turystyczne na nim zlokalizowane.

Z Końskich udajemy się na **Starą Kuźnicę**, gdzie możemy zobaczyć **budynek XIX wiecznej kuźni wodnej (3)**. Dalej szlak wiedzie nas do zlokalizowanego w gminie Stąporków Rezerwatu Skałki Piekło pod Niektaniem (4) poprzez miejscowości Czarniecka Góra i Stąporków, gdzie istnieje możliwość skorzystania z atrakcji turystycznych zlokalizowanych przy zbiorniku wodnym przy ul. Miłej w Stąporkowie bądź na obszarze ochrony uzdrowiskowej Czarniecka Góra.

W dalszej kolejności przemieszczamy się z **Rezerwatu Skałki Piekło pod Niektaniem** do stacji kolejowej Bliżyn w powiecie skarżyskim. W okolicy można odwiedzić Muzeum Żywego Garncarstwa w Redocinie (5). Uzupełnieniem głównego przebiegu szlaków będzie pętla istniejącego szlaku pieszego biegnącego z Sołtykowa do stacji kolejowej w Bliżynie, przebiegająca przez **Rezerwat Ciechostowice (6)** oraz istniejące szlaki piesze łączące m.in. Bliżyn, Skarżysko - Kamienną, Suchedniów oraz Wąchock (z uwzględnieniem stacji PKP) i przebiegające przez liczne rezerваты przyrody. Dodatkowo planowana jest pętla szlaku z Bliżyna do Kopci, po drodze zahaczając o **Rezerwat Dalejów (7)** i **Rezerwat Świnia Góra (8)** rezerваты przyrody i zbiornik wodny. Z Bliżyna istnieje możliwość przemieszczenia się linią kolejową do Skarżyska-Kamiennej, gdzie możemy m.in. zwiedzić **Muzeum im. Orła Białego wraz z ruinami Wielkiego Pieca (9)**. Szlak prowadzić będzie dalej w kierunku Majkowa (po drodze turyści mogą zobaczyć m.in.: dęby -pomniki przyrody, obszar chronionego krajobrazu doliny rzeki Kamiennej, skałki i bloki skalne, rozlewiska rzeki Kamiennej i **Rezerwat Rydno (10)**), bądź (jako drugie odgałęzienie szlaku) do stacji PKP Skarżysko Kościelne, a dalej do miejscowości Kierz Niedźwiedzi. Ze Skarżyska-Kamiennej możemy się również udać do Suchedniowa, gdzie zlokalizowany jest zbiornik wodny.

Ze Skarżyska udajemy się pociągiem do Wąchocka w powiecie starachowickim, gdzie znajduje się Pomnik Historii - **Klasztor Cystersów (12)**. Z Wąchocka możemy udać się do Mirca, gdzie można podziwiać okazały **wiąz szypułkowy**, a w zabytkowym **Dworku Modrzewiowym (11)** skorzystać z bazy noclegowej. Z Mirca, istniejący szlak pieszy wiedzie do Starachowic. Alternatywą jest szlak wiodący wprost z Wąchocka do Starachowic, po którym poruszać się możemy: pociągiem, pieszo, rowerem oraz kajakiem (po rzece Kamiennej, aż do Zalewu Brodzkiego w gminie Brody).

W Starachowicach możemy skorzystać z licznej infrastruktury turystycznej i kulturalnej zlokalizowanej m.in. nad zbiornikami wodnymi: Pasternik, Lubianka i Piachy. Atrakcjami miasta są **Muzeum Przyrody i Techniki "Ekomuzeum" im. Jana Pazdura w Starachowicach (13)** oraz **Starachowicka Kolej Wąskotorowa (14)**.

Ze Starachowic możemy się udać pociągiem bądź szlakiem pieszo-rowerowym do miejscowości Brody, gdzie możemy zobaczyć izbę tradycji i dziedzictwa kulturowego znajdującą się w budynku pudlingarni i walcowni będący siedzibą administracji **Brodzkiego Zakładu Hutniczego (15)** oraz skorzystać ze ścieżki rowerowej przy ul. Panoramicznej w Rudzie i ul. Starachowickiej w Brodach wzdłuż Zalewu Brodzkiego. Z Brodów możemy się udać do miejscowości Kałków- Godów, gdzie znajduje się **Sanktuarium MB Bolesnej**. Z Kałkowa istnieje możliwość przemieszczenia się istniejącym szlakiem pieszym do Dołów Biskupich, gdzie znajduje się **Zespół Fabryki Tektury Witulin (16)** i dalej do Nietuliska Dużego.

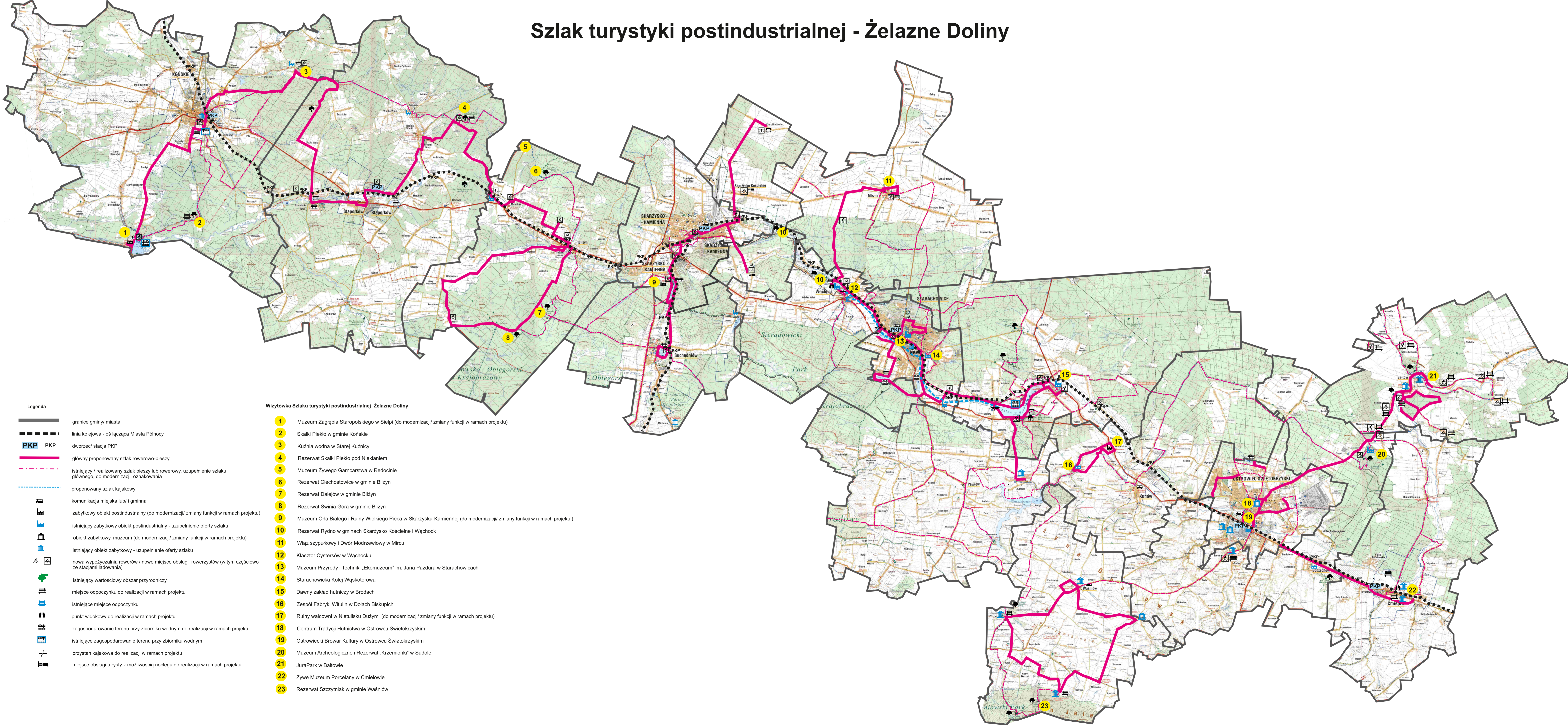
Jednocześnie z Brodów możemy udać się pociągiem do Kunowa (powiat ostrowiecki), a stamtąd komunikacją zbiorową lub istniejącym szlakiem pieszym do **Nietuliska Dużego**, gdzie znajdują się **ruiny**

**walcowni (17)**. Z Kunowa przemieszczamy się pociągiem bądź komunikacją autobusową do Ostrowca Świętokrzyskiego. Znajdują się tam, m.in.: **Centrum Tradycji Hutnictwa (18)**, **Ostrowiecki Browar Kultury (19)**, Izba Pamięci Cukrownictwa oraz Pałac Wielopolskich na osiedlu Częstocice. W Ostrowcu możemy skorzystać również z infrastruktury turystycznej mieszczącej się nad zbiornikami wodnymi ośrodka GUTWIN.





















Z Ostrowca Świętokrzyskiego możemy udać się pieszo bądź pociągiem do Bodzechowa i dalej koleją do Ćmielowa lub też szlakiem pieszo-rowerowym w kierunku Sudołu, gdzie mieści się **Muzeum Archeologiczne i Rezerwat „Krzemionki” (20)** i dalej do Magoni, gdzie planowane jest utworzenie miejsca pamięci historii gminy, a następnie do Bałtowa, gdzie znajduje się **JuraPark (21)** oraz kompleks ścieżek rowerowych. W Ćmielowie turyści mogą zwiedzić **Żywe Muzeum Porcelany (22)** oraz neolityczną osadę w Gawrońcu (wpisana na listę UNESCO).

Również z Ostrowca możemy udać się istniejącym szlakiem pieszym wzdłuż drogi wojewódzkiej 751 do Szewny, gdzie możemy zwiedzić barokowy kościół pw. Świętego Mikołaja z neogotycką, żelazną bramą wykonaną w XIX w. przez hutników ostrowieckich, następnie do Waśniowa a stamtąd pętlą szlaku przez Grzegorzowice (XI wieczny kościół pw. św. Jana Chrzciciela) i Witośławice z alternatywnym dojściem do **Rezerwatu Szczytniak (23)**.

# Szlak turystyki postindustrialnej - Źelazne Doliny



## Legenda

-  granice gminy/ miasta
-  linia kolejowa - oś łącząca Miasta Północy
-  dworzec/ stacja PKP
-  główny proponowany szlak rowerowo-pieszy
-  istniejący / realizowany szlak pieszy lub rowerowy, uzupełnienie szlaku głównego, do modernizacji, oznakowania
-  proponowany szlak kajakowy
-  komunikacja miejska lub/ i gminna
-  zabytkowy obiekt postindustrialny (do modernizacji/ zmiany funkcji w ramach projektu)
-  istniejący zabytkowy obiekt postindustrialny - uzupełnienie oferty szlaku
-  obiekt zabytkowy, muzeum (do modernizacji/ zmiany funkcji w ramach projektu)
-  istniejący obiekt zabytkowy - uzupełnienie oferty szlaku
-  nowa wypożyczalnia rowerów / nowe miejsce obsługi rowerzystów (w tym częściowo ze stacjami ładowania)
-  istniejący wartościowy obszar przyrodniczy
-  miejsce odpoczynku do realizacji w ramach projektu
-  istniejące miejsce odpoczynku
-  punkt widokowy do realizacji w ramach projektu
-  zagospodarowanie terenu przy zbiorniku wodnym do realizacji w ramach projektu
-  istniejące zagospodarowanie terenu przy zbiorniku wodnym
-  przystań kajakowa do realizacji w ramach projektu
-  miejsce obsługi turysty z możliwością noclegu do realizacji w ramach projektu

## Wizytówka Szlaku turystyki postindustrialnej Źelazne Doliny

- 1** Muzeum Zagłębia Staropolskiego w Sielpi (do modernizacji/ zmiany funkcji w ramach projektu)
- 2** Skałki Pieńko w gminie Końskie
- 3** Kuźnia wodna w Starej Kuźnicy
- 4** Rezerwat Skałki Pieńko pod Niektaniem
- 5** Muzeum Żywego Garncarstwa w Redocinie
- 6** Rezerwat Ciechostowice w gminie Bliżyn
- 7** Rezerwat Dalejów w gminie Bliżyn
- 8** Rezerwat Świnia Góra w gminie Bliżyn
- 9** Muzeum Orła Białego i Ruiny Wielkiego Pieca w Skarżysku-Kamiennej (do modernizacji/ zmiany funkcji w ramach projektu)
- 10** Rezerwat Rydno w gminach Skarżysko Kościelne i Wąchock
- 11** Wiąz szypułkowy i Dwór Modrzewiowy w Mircu
- 12** Klasztor Cystersów w Wąchocku
- 13** Muzeum Przyrody i Techniki „Ekomuzeum” im. Jana Pazdura w Starachowicach
- 14** Starachowicka Kolej Wąskotorowa
- 15** Dawny zakład hutniczy w Brodach
- 16** Zespół Fabryki Witulini w Dolach Biskupich
- 17** Ruiny walcowni w Nietulisku Dużym (do modernizacji/ zmiany funkcji w ramach projektu)
- 18** Centrum Tradycji Hutnictwa w Ostrowcu Świętokrzyskim
- 19** Ostrowiecki Browar Kultury w Ostrowcu Świętokrzyskim
- 20** Muzeum Archeologiczne i Rezerwat „Krzemionki” w Sudole
- 21** JuraPark w Bałtowie
- 22** Żywe Muzeum Porcelany w Ćmielowie
- 23** Rezerwat Szczytniak w gminie Waśniów