

# MIEJSCOWY PLAN ZAGOSPODAROWANIA PRZESTRZENNEGO NA OBSZARZE MIASTA SUCHEDNIÓW - "GAZOCIĄG II"

PRZEZNACZENIE I ZASADY ZAGOSPODAROWANIA TERENU

ZALĄCZNIK NR 1  
DO UCHWAŁY NR 11.2012  
RADY MIEJSKIEJ W SUCHEDNIOWIE  
Z DNIA 27 stycznia 2012

ARKUSZ NR A



## ODPIS PIECZĄTEK

STAROSTA SKARZYSKI  
Powiatowy Ośrodek Dokumentacji Geodezyjnej  
i Kartograficznej w Skarżysku-Kamiennym  
Podlegała się zaopiniować niniejszą mapę z oryginałem  
przytłaczonym do 20% składowego powiększenia  
i kartograficznej w dniu ..... 14.06.2012 .....  
i zaawizować w dniu nr 22416-812451.85.....

Niniejsza mapa nie może służyć do celów projektowych.

Skarżysko - Kam., ..... 2007 - 12 - 1.8 .....

Z up. STAROSTY  
Dział  
inż. Dorothea Miernik  
PODINSPEKTOR  
w Wydziale Geodezji, Kartografii  
Katastru i Gospodarki Nieruchomościami

1



SKALA 1:2000

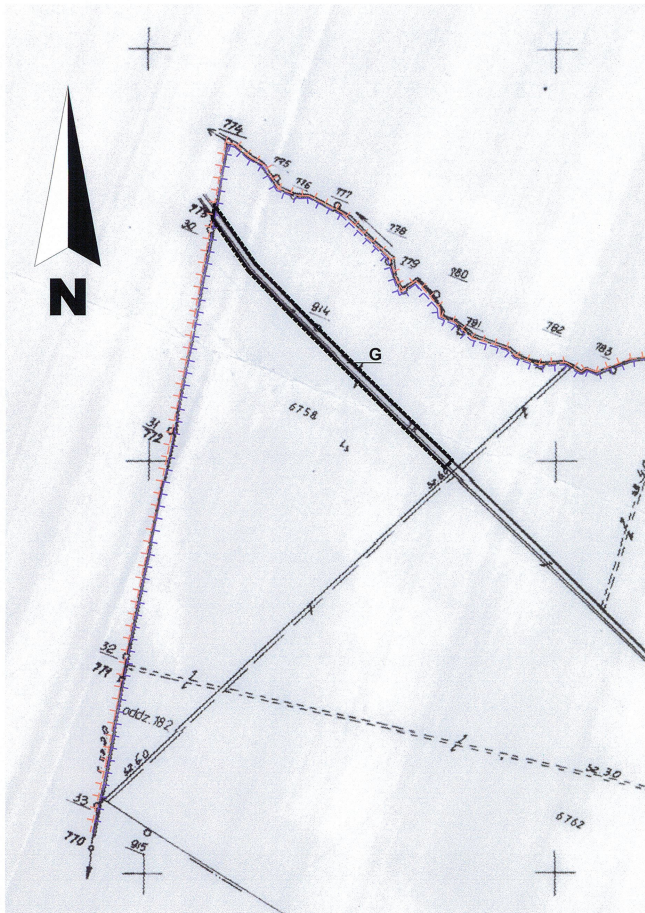
<b>MASTERPLAN</b> Rafał KOZIEŁ JAWORZNA-ZAGÓRZE 1, 26-085 PIEKOSZÓW, masterplan@onet.eu
MIEJSCOWY PLAN ZAGOSPODAROWANIA PRZESTRZENNEGO NA OBSZARZE MIASTA SUCHEDNIÓW - "GAZOCIĄG II"
RIEROWNIK ZESPÓŁU i GENERALNY PROJEKTANT: mgr Rafał KOZIEŁ, Okręgowa Izba Urbanistów nr KT-326 ZESPÓŁ PROJEKTOWY: dr inż. Anna SIKORA mgr inż. Mirosław SEPIÓŁO Hubert KOZIEŁ

# MIEJSCOWY PLAN ZAGOSPODAROWANIA PRZESTRZENNEGO NA OBSZARZE MIASTA SUCHEDNIÓW - "GAZOCIĄG II"







PRZEZNACZENIE I ZASADY ZAGOSPODAROWANIA TERENU

ZAŁĄCZNIK NR 1  
DO UCHWAŁY NR 1.1.2012  
RADY MIEJSKIEJ W SUCHEDNIOWIE  
Z DNIA 27 stycznia 2012

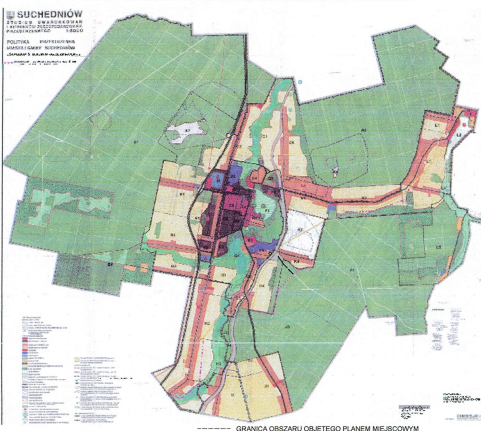
ARKUSZ NR B



## OZNACZENIA:

-  GRANICA OBSZARU OBJĘTEGO PLANEM MIEJSCOWYM
-  LINIE ROZGRANICZAJĄCE TERENY O RÓŻNYM PRZEZNACZENIU LUB RÓŻNYCH ZASADACH ZAGOSPODAROWANIA
-  TEREN PROJEKTOWANEGO GAZOCIĄGU DN100
-  GRANICA SIERADOWICKIEGO OBSZARU CHRONIONEGO KRAJOBRAZU
-  GRANICA OBSZARU CHRONIONEGO KRAJOBRAZU DOLINY KAMIENNEJ
-  GRANICA SIERADOWICKIEGO PARKU KRAJOBRAZOWEGO

WYRYS ZE STUDIUM UWARUNKOWAŃ I KIERUNKÓW ZAGOSPODAROWANIA PRZESTRZENNEGO MIASTA I GMINY SUCHEDNIÓW



## ODPIS PIECZĄTEK

STAROSTA SKARZYŃSKI  
Powiatowy Ośrodek Dokumentacji Geodezyjnej i Kartograficznej w Skarżysku-Kamiennym  
Podwładza się zgodność niniejszej mapy z oryginałem przyjętym do państwowego zasobu geodezyjnego i kartograficznego, w dniu 14.06.2008 r. i zaświadczony w tym pod nr 224/1-8/345/83  
Niniejsza mapa nie może służyć do celów projektowych.  
Skarżysko - Kam. 10.10.2008  
z up. STAROSTY  
Małgorzata Kordasiewicz  
INSPEKTOR  
w Wydziale Geodezji, Kartografii, Inżynierii i Gospodarki Mieszkaniowej

0 50 100 150 m  
SKALA 1:2000

**MASTERPLAN** Rafał KOZIEŁ  
JAWORZNA-ZAGÓRZE 1, 28-065 PIEKOSZÓW, masterplan@onet.eu  
MIEJSCOWY PLAN ZAGOSPODAROWANIA PRZESTRZENNEGO NA OBSZARZE MIASTA SUCHEDNIÓW - "GAZOCIĄG II"  
KIEROWNIK ZESPÓŁU I GENERALNY PROJEKTANT:  
mgr Rafał KOZIEŁ, Okręgowa Izba Urbanistów nr KT-328  
ZESPÓŁ PROJEKTOWY:  
dr inż. Anna SIKORA  
mgr inż. Mirosław SEPULO  
Hubert KOZIEŁ